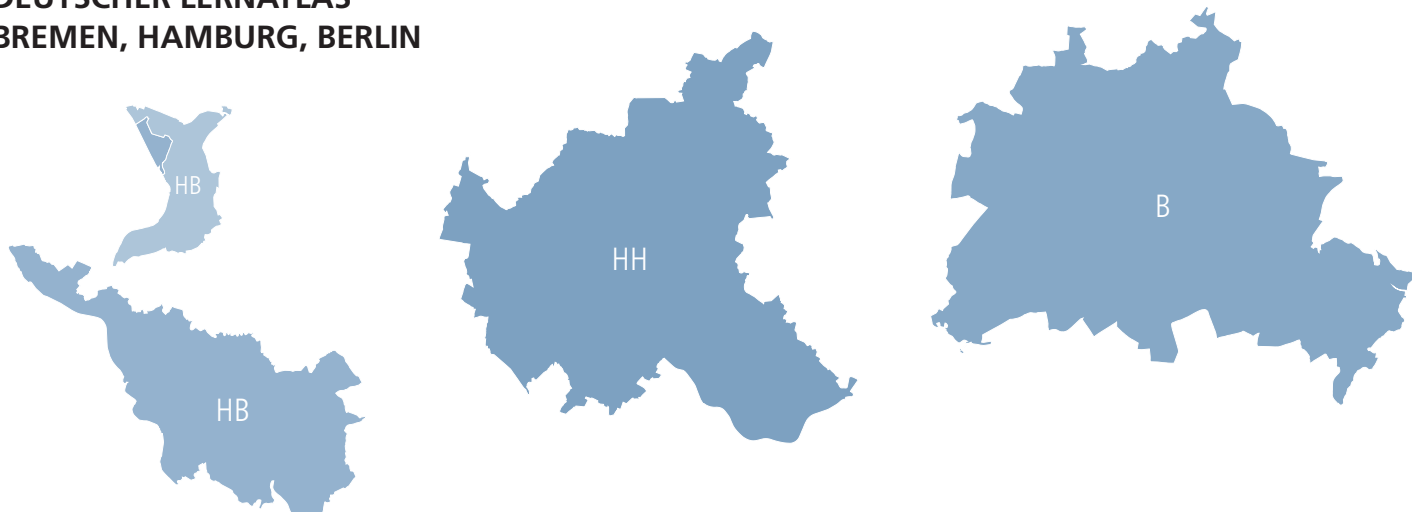


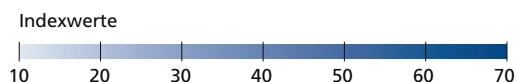
DEUTSCHER LERNATLAS

BREMEN, HAMBURG, BERLIN



Deutscher Lernatlas Gesamtindex – Bremen, Hamburg, Berlin

Die Karte zeigt den Stellenwert des Lernens in allen Lebensbereichen. Je dunkler die Farbwerte, desto besser sind die Lernbedingungen.



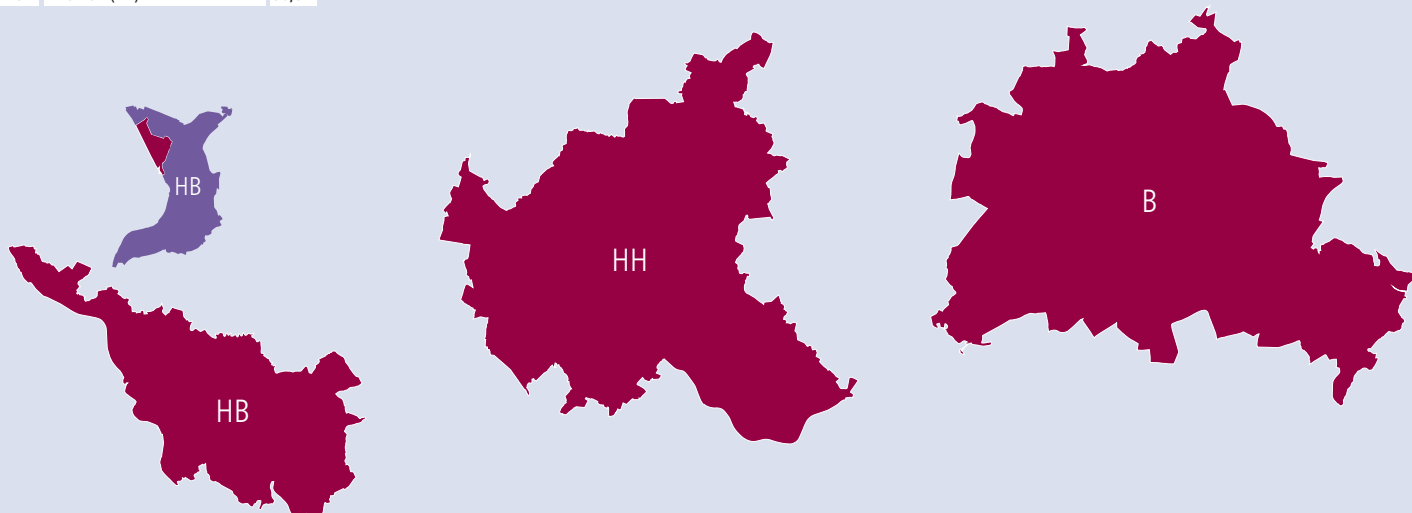
Kreisfreie größere Großstädte
(bundesweit 13)
> 500.000 Einwohner

Rang	Name	Index
1	München (M)	60,20
2	Dresden (DD)	54,93
3	Stuttgart (S)	52,94
9	Hamburg (HH)	37,57
10	Berlin (B)	34,79
13	Bremen (HB)	30,81



Kreisfreie kleine und mittlere Großstädte
(bundesweit 56)
Zwischen 100.000 und 500.000 Einwohner

Rang	Name	Index
1	Erlangen (ER)	61,31
2	Heidelberg (HD)	59,34
3	Würzburg (WÜ)	57,65
56	Bremerhaven (HB)	24,44



Regionstypen des Deutschen Lernatlas

Um Städte und Landkreise fair miteinander vergleichen zu können, werden sie Regionstypen zugeordnet, die sich in ihrer Struktur gleichen.