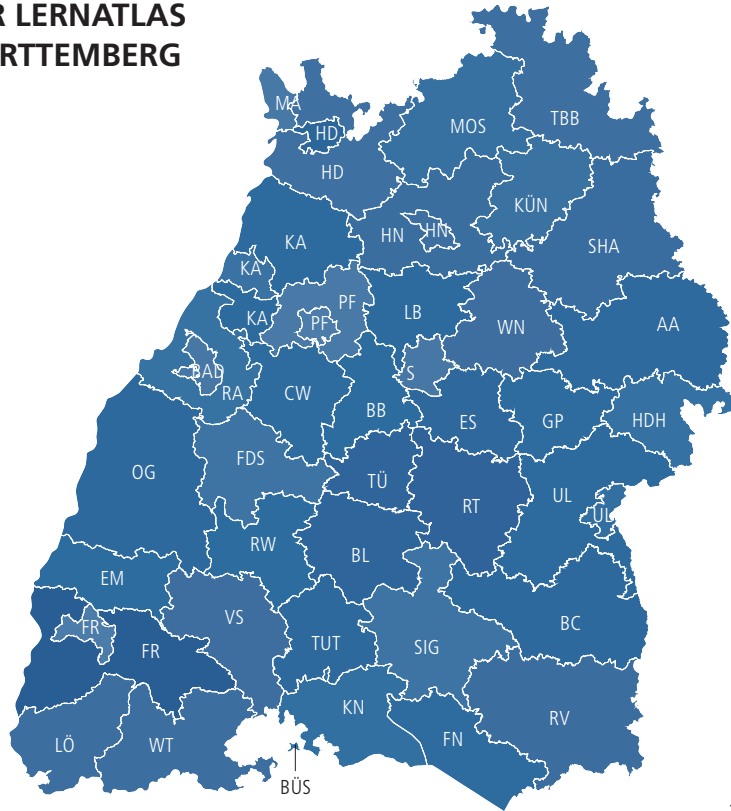
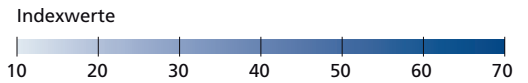


# DEUTSCHER LERNATLAS BADEN-WÜRTTEMBERG



## Deutscher Lernatlas Gesamtindex – Baden-Württemberg

Die Karte zeigt den Stellenwert des Lernens in allen Lebensbereichen. Je dunkler die Farbwerte, desto besser sind die Lernbedingungen.



### Kreisfreie größere Großstädte (bundesweit 13) > 500.000 Einwohner

Rang	Name	Index
1	München (M)	60,20
2	Dresden (DD)	54,93
3	Stuttgart (S)	52,94



### Kreisfreie kleine und mittlere Großstädte (bundesweit 56) Zwischen 100.000 und 500.000 Einwohner

Rang	Name	Index
1	Erlangen (ER)	61,31
2	Heidelberg (HD)	59,34
3	Würzburg (WÜ)	57,65
4	Heilbronn (HN)	56,51
5	Ulm (UL)	55,86
7	Karlsruhe (KA)	54,72
10	Mannheim (MA)	52,72
12	Pforzheim (PF)	51,19
13	Freiburg i. Breisgau (FR)	51,15



### Kreise im ländlichen Umland (bundesweit 81)

Einwohnerdichte unter 150 Einwohner/km<sup>2</sup>  
in Region mit Oberzentrum/Großstadt

Rang	Name	Index
1	Main-Spessart, Lkr. (MSP)	69,33
2	Eichstätt, Lkr. (EI)	65,99
3	Kitzingen, Lkr. (KT)	65,25
12	Biberach, Lkr. (BC)	58,24
16	Alb-Donau-Kreis, Lkr. (UL)	57,54
17	Schwäbisch Hall, Lkr. (SHA)	57,07
18	Waldshut, Lkr. (WT)	56,71
20	Main-Tauber-Kreis, Lkr. (TBB)	56,21
21	Neckar-Odenw.-Kr., Lkr. (MOS)	55,13
24	Hohenlohekreis, Lkr. (KÜN)	54,83
27	Freudenstadt, Lkr. (FDS)	54,18
28	Sigmaringen, Lkr. (SIG)	54,16



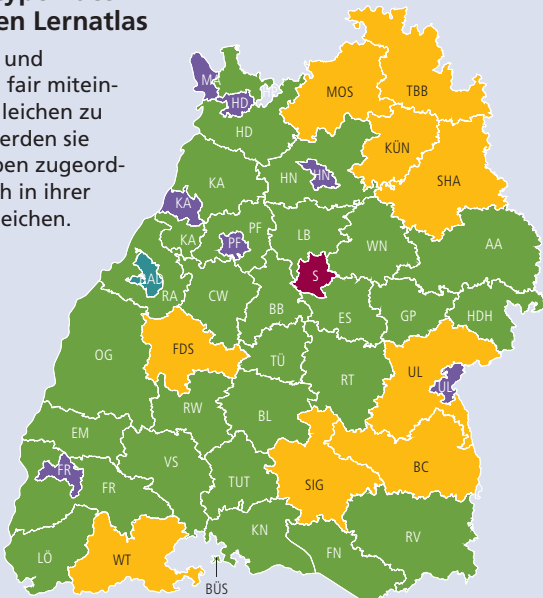
### Kreise im verdichteten Umland (bundesweit 144)

Einwohnerdichte über 150 Einwohner/km<sup>2</sup>  
in Region mit Oberzentrum/Großstadt

Rang	Name	Index
1	Würzburg, Lkr. (WÜ)	68,85
2	München, Lkr. (M)	68,56
3	Ebersberg, Lkr. (EBE)	67,10
9	Breisgau-Hochschw., Lkr. (FR)	62,70
14	Reutlingen, Lkr. (RT)	60,96
15	Tübingen, Lkr. (TÜ)	59,99
17	Zollernalbkreis, Lkr. (BL)	59,56
18	Esslingen, Lkr. (ES)	58,98
20	Tuttlingen, Lkr. (TUT)	58,41
21	Ortenaukreis, Lkr. (OG)	58,26
22	Ostalbkreis, Lkr. (AA)	57,89
23	Karlsruhe, Lkr. (KA)	57,81
24	Ludwigsburg, Lkr. (LB)	57,51
25	Rottweil, Lkr. (RW)	57,47
26	Böblingen, Lkr. (BB)	57,41
27	Emmendingen, Lkr. (EM)	57,32
28	Bodenseekreis, Lkr. (FN)	57,23
29	Göppingen, Lkr. (GP)	57,21
30	Cawl, Lkr. (CW)	57,20
31	Ravensburg, Lkr. (RV)	57,03
32	Heilbronn, Lkr. (HN)	56,85
33	Lörrach, Lkr. (LÖ)	56,70
34	Schwarzwald-Baar-Kr., Lkr. (VS)	56,63
35	Rems-Murr-Kreis, Lkr. (WN)	56,63
37	Rhein-Neckar-Kreis, Lkr. (HD)	55,98
38	Konstanz, Lkr. (KN)	55,64
39	Heidenheim, Lkr. (HDH)	55,34
40	Rastatt, Lkr. (RA)	55,26
53	Enzkreis, Lkr. (PF)	52,30

## Regionstypen des Deutschen Lernatlas

Um Städte und Landkreise fair miteinander vergleichen zu können, werden sie Regionstypen zugeordnet, die sich in ihrer Struktur gleichen.



### Kreisfreie Klein- und Mittelstädte (bundesweit 43) Unter 100.000 Einwohner

Rang	Name	Index
1	Bamberg (BA)	61,61
2	Aschaffenburg (AB)	61,45
3	Landshut (LA)	60,81
12	Baden-Baden (BAD)	52,91