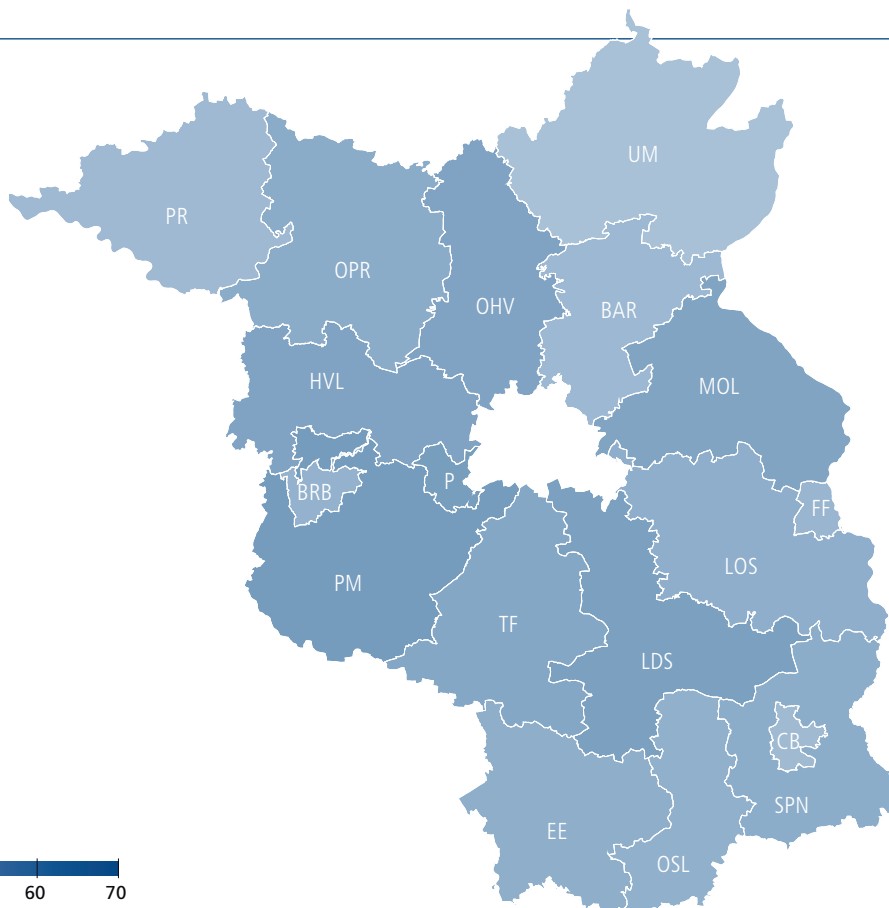
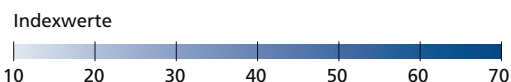


# DEUTSCHER LERNATLAS BRANDENBURG



## Deutscher Lernatlas Gesamtindex – Brandenburg

Die Karte zeigt den Stellenwert des Lernens in allen Lebensbereichen.  
Je dunkler die Farbwerte, desto besser sind die Lernbedingungen.



**Kreisfreie kleine und mittlere Großstädte** (bundesweit 56)  
Zwischen 100.000 und 500.000 Einwohner

Rang	Name	Index
1	Erlangen (ER)	61,31
2	Heidelberg (HD)	59,34
3	Würzburg (WÜ)	57,65
36	Potsdam (P)	39,20
54	Cottbus (CB)	28,05

**Kreisfreie Klein- und Mittelstädte** (bundesweit 43)  
Unter 100.000 Einwohner

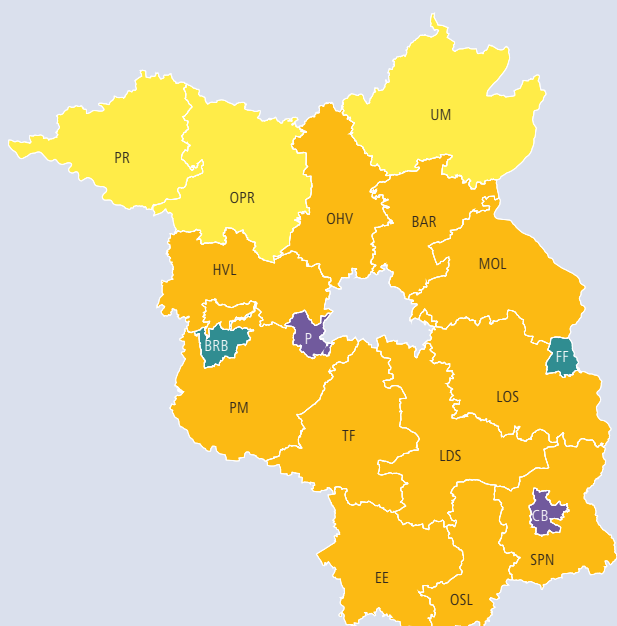
Rang	Name	Index
1	Bamberg (BA)	61,61
2	Aschaffenburg (AB)	61,45
3	Landshut (LA)	60,81
40	Brandenburg a. d. Havel (BRB)	31,04
41	Frankfurt (Oder) (FF)	29,87

**Kreise im ländlichen Umland** (bundesweit 81)  
Einwohnerdichte unter 150 Einwohner/km<sup>2</sup> in Region mit Oberzentrum/Großstadt

Rang	Name	Index
1	Main-Spessart, Lkr. (MSP)	69,33
2	Eichstätt, Lkr. (EI)	65,99
3	Kitzingen, Lkr. (KT)	65,25
62	Potsdam-Mittelmark, Lkr. (PM)	40,05
66	Dahme-Spreewald, Lkr. (LDS)	38,13
70	Oberhavel, Lkr. (OHV)	36,56
71	Havelland, Lkr. (HVL)	36,44
72	Märkisch-Oderland, Lkr. (MOL)	36,40
73	Teltow-Fläming, Lkr. (TF)	35,16
75	Spree-Neiße, Lkr. (SPN)	33,03
76	Elbe-Elster, Lkr. (EE)	32,66
77	Oder-Spree, Lkr. (LOS)	32,51
79	Oberspreew.-Lausitz, Lkr. (OSL)	31,85
81	Barnim, Lkr. (BAR)	28,90

**Kreise im ländlichen Raum** (bundesweit 75)  
Kein Oberzentrum oder Einwohnerdichte unter 100 Einwohner/km<sup>2</sup>

Rang	Name	Index
1	Miesbach, Lkr. (MB)	67,05
2	Weilheim-Schong., Lkr. (WM)	64,39
3	Garmisch-Partenkirch., Lkr. (WM)	64,09
63	Ostprignitz-Rup., Lkr. (OPR)	33,48
72	Prignitz, Lkr. (PR)	28,32
75	Uckermark, Lkr. (UM)	25,38



## Regionstypen des Deutschen Lernatlas

Um Städte und Landkreise fair miteinander vergleichen zu können, werden sie Regionstypen zugeordnet, die sich in ihrer Struktur gleichen.